

Załącznik nr 9a  
do Uchwały nr .....  
Rady Gminy Wąwolnica  
z dnia .....

## OBRĘB: ŁOPATKI KOLONIA

SKALA: 1:1000

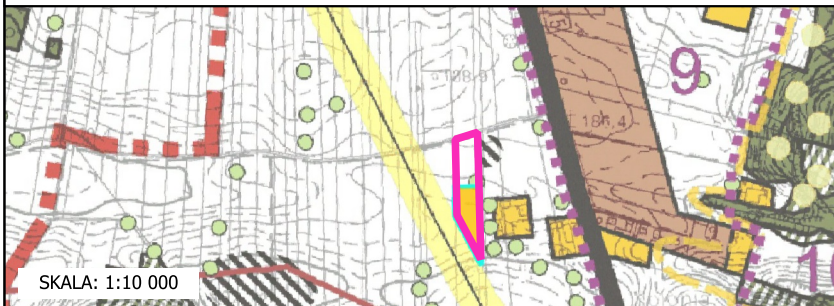
47<sup>47</sup>

48/1




50



WYRYS ZE STUDIUM UWARUNKOWAŃ I KIERUNKÓW ZAGOSPODAROWANIA  
PRZESTRZENNEGO GMINY WĄWOLNICA PRZYJĘTY UCHWAŁĄ NR III.22.24



SKALA: 1:10 000

-  Granica opracowania
-  Tereny z bezwzględnym zakazem zabudowy
-  Tereny zabudowy mieszkaniowej z dopuszczeniem nieuciążliwych usług



Granica opracowania

### Przeznaczenia terenów



Linia rozgraniczająca tereny o różnym przeznaczeniu lub różnych zasadach zagospodarowania



Teren gruntów ornych oraz upraw



Teren zabudowy zagrodowej

### Oznaczenia informacyjne

PL.ZIPOP.1393.PK.30

Kazimierski Park Krajobrazowy

GZWP  
NR  
406

Główny Zbiornik Wód Podziemnych  
"Niecka lubelska (Lublin)"

Kopia mapy zasadniczej pozyskana z Powiatowego Zasobu Geodezyjnego  
i Kartograficznego Starostwa Powiatowego w Puławach, (nr licencji  
GN-OD.6642.1.8.2024\_0614\_P), układ współrzędnych PL-2000

9.1RNR

GZWP  
NR  
406

9.1RZM

PL.ZIPOP.1393.PK.30

77/4

74

75/1

78

151/1

15 0 15 30 m

