

Załącznik nr 2i
do Uchwały nr
Rady Gminy Wąwolnica
z dnia

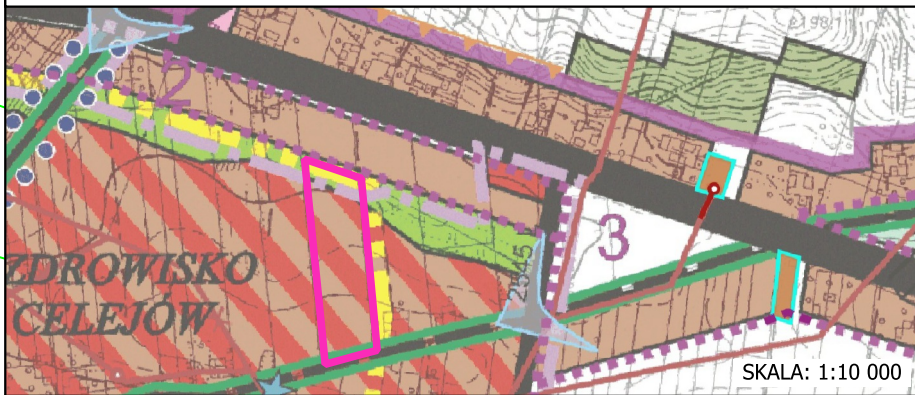
OBRĘB: CELEJÓW

SKALA: 1:1000



Kopia mapy zasadniczej pozyskana z Powiatowego Zasobu
Geodezyjnego i Kartograficznego Starostwa Powiatowego w
Puławach, (nr licencji GN-OD.6642.1.8.2024_0614_P), układ
współrzędnych PL-2000
Z-4 14/K.IIID

WYRYS ZE STUDIUM UWARUNKOWAŃ I KIERUNKÓW ZAGOSPODAROWANIA
PRZESTRZENNEGO GMINY WĄWOLNICA PRZYJĘTY UCHWAŁĄ NR III.22.24










SKALA: 1:10 000

-  Granica opracowania
-  Zieleni urządzonej
-  Tereny zabudowy usługowo-mieszaniowej






 Granica opracowania

Przeznaczenia terenów

-  Linia rozgraniczająca tereny o różnym przeznaczeniu lub różnych zasadach zagospodarowania
-  Wymiarowanie odległości w metrach
-  Nieprzekraczalna linia zabudowy
-  Teren usług
-  Teren drogi dojazdowej
-  Teren zieleni urządzonej
-  Zieleni izolacyjna

Oznaczenia informacyjne

-  Strefa projektowanej ochrony uzdrowiskowej B Celejów/Witoszyn
-  PL.ZIPOP.1393.PK.30 Kazimierski Park Krajobrazowy
-  GZWP NR 406 Główny Zbiornik Wód Podziemnych "Niecka lubelska (Lublin)"