


Załącznik nr 3a  
do Uchwały nr .....  
Rady Gminy Wąwolnica  
z dnia .....



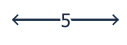
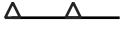



**OBRĘB: GRABÓWKI**





SKALA: 1:1000



Kopia mapy zasadniczej pozyskana z Powiatowego Zasobu Geodezyjnego i Kartograficznego Starostwa Powiatowego w Puławach, (nr licencji GN-OD.6642.1.8.2024\_0614\_P), układ współrzędnych PL-2000



-  Granica opracowania
- Przeznaczenia terenów**
-  Linia rozgraniczająca tereny o różnym przeznaczeniu lub różnych zasadach zagospodarowania
-  Wymiarowanie odległości w metrach
-  Nieprzekraczalna linia zabudowy
-  Teren drogi dojazdowej
-  Teren rolnictwa z zakazem zabudowy lub lasu
-  Teren zabudowy zagrodowej

- Oznaczenia informacyjne**
-  Kazimierski Park Krajobrazowy - otulina  
PL.ZIPOP.1393.PK.30
-  Główny Zbiornik Wód Podziemnych "Niecka lubelska (Lublin)"
-  Ekologiczny System Obszarów Chronionych w ramach SGP poza granicą opracowania
-  Kazimierski Park Krajobrazowy poza granicą opracowania

**WYRYS ZE STUDIUM UWARUNKOWAŃ I KIERUNKÓW ZAGOSPODAROWANIA PRZESTRZENNEGO GMINY WĄWOLNICA PRZYJĘTY UCHWAŁĄ NR III.22.24**



SKALA: 1:10 000

-  Granica opracowania
-  Tereny zabudowy zagrodowej
-  Tereny wskazane do zalesień