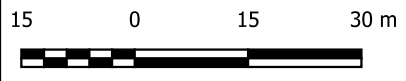
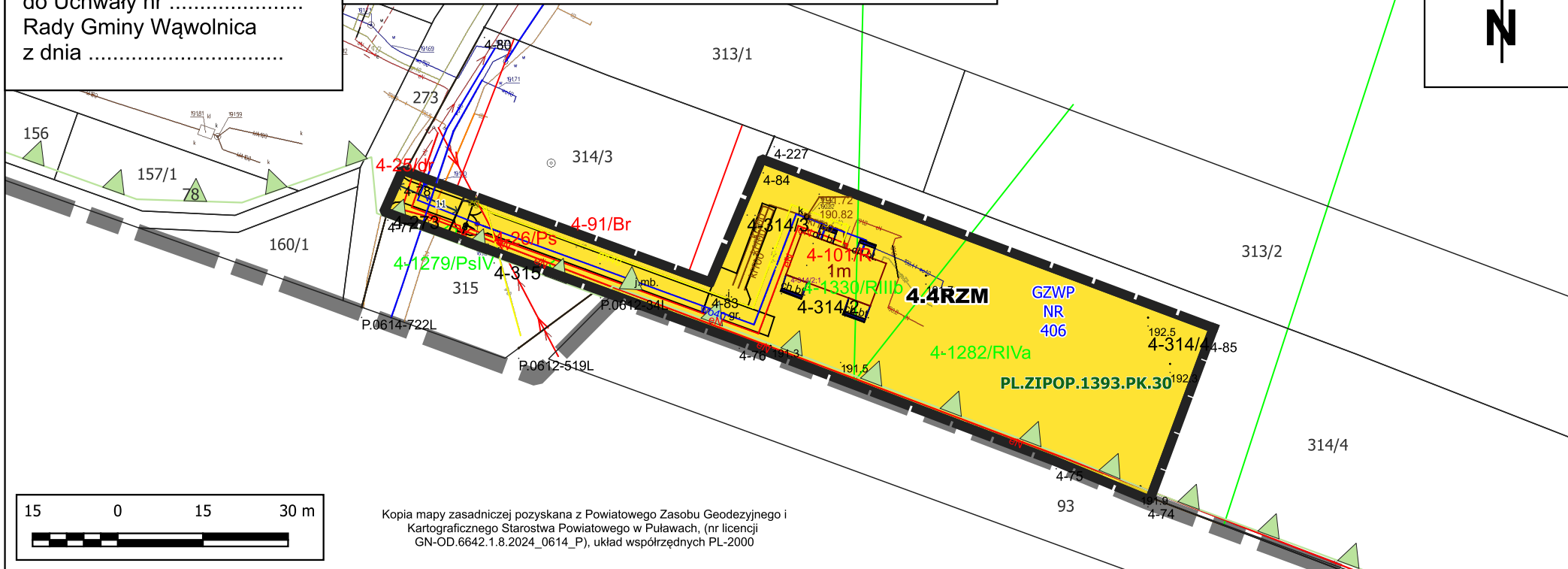


Załącznik nr 4b  
do Uchwały nr .....  
Rady Gminy Wąwolnica  
z dnia .....

### OBRĘB: HUTA

SKALA: 1:1000

4-241



Kopia mapy zasadniczej pozyskana z Powiatowego Zasobu Geodezyjnego i Kartograficznego Starostwa Powiatowego w Puławach, (nr licencji GN-OD.6642.1.8.2024\_0614\_P), układ współrzędnych PL-2000

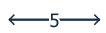


Granica opracowania

#### Przeznaczenia terenów



Linia rozgraniczająca tereny o różnym przeznaczeniu lub różnych zasadach zagospodarowania



Wymiarowanie odległości w metrach



Nieprzekraczalna linia zabudowy



Teren zabudowy zagrodowej

#### Oznaczenia informacyjne



PL.ZIPOP.1393.PK.30



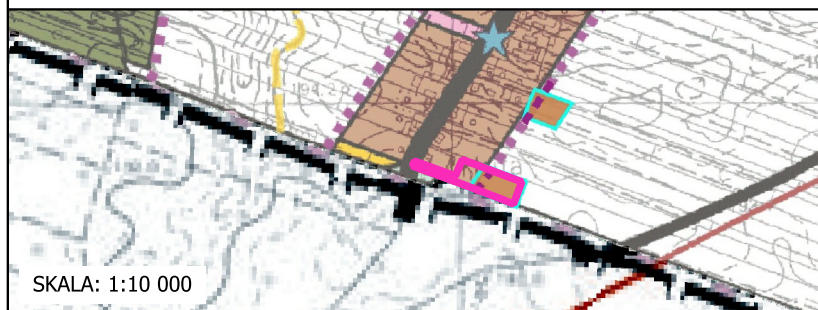
Kazimierski Park Krajobrazowy - otulina

Główny Zbiornik Wód Podziemnych "Niecka lubelska (Lublin)"



Granica gminy Wąwolnica

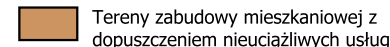
#### WYRYS ZE STUDIUM UWARUNKOWAŃ I KIERUNKÓW ZAGOSPODAROWANIA PRZESTRZENNEGO GMINY WĄWOLNICA PRZYJĘTY UCHWAŁĄ NR III.22.24



SKALA: 1:10 000



Granica opracowania



Tereny zabudowy mieszkaniowej z dopuszczeniem nieuciążliwych usług