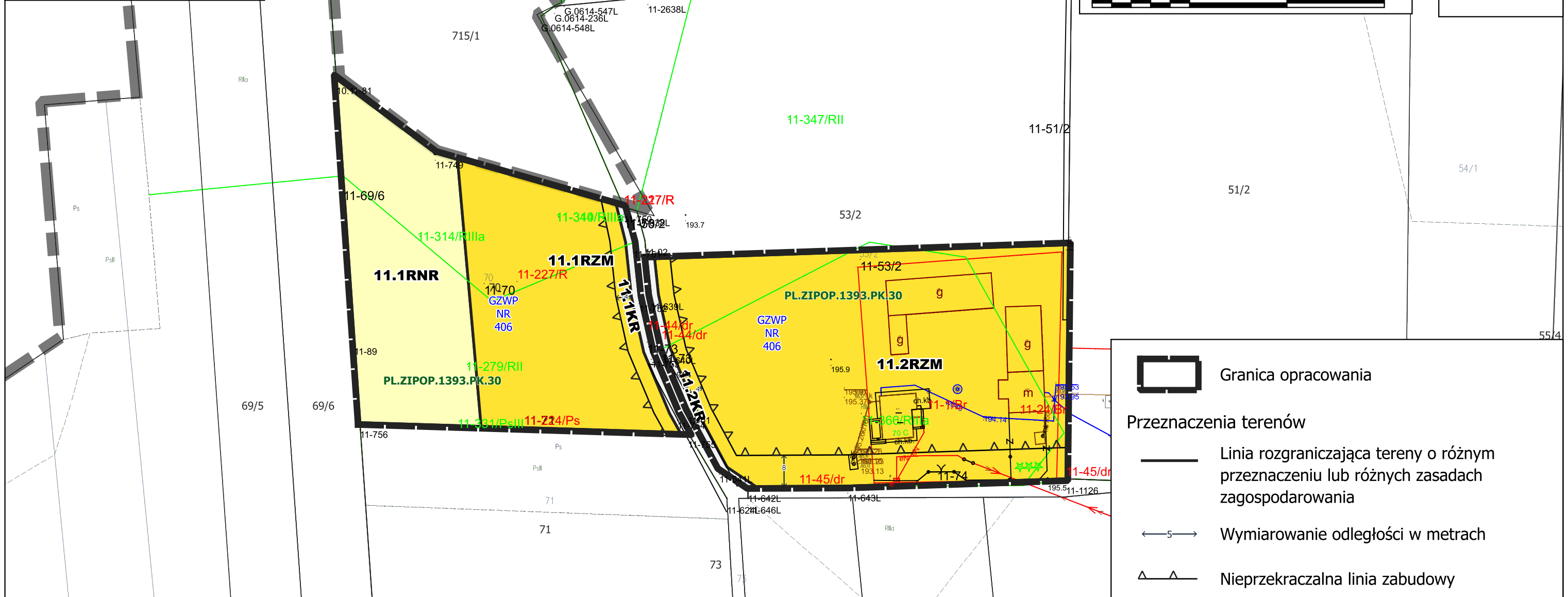


Załącznik nr 11a  
do Uchwały nr .....  
Rady Gminy Wąwolnica  
z dnia .....

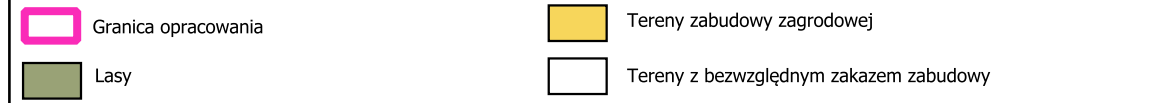
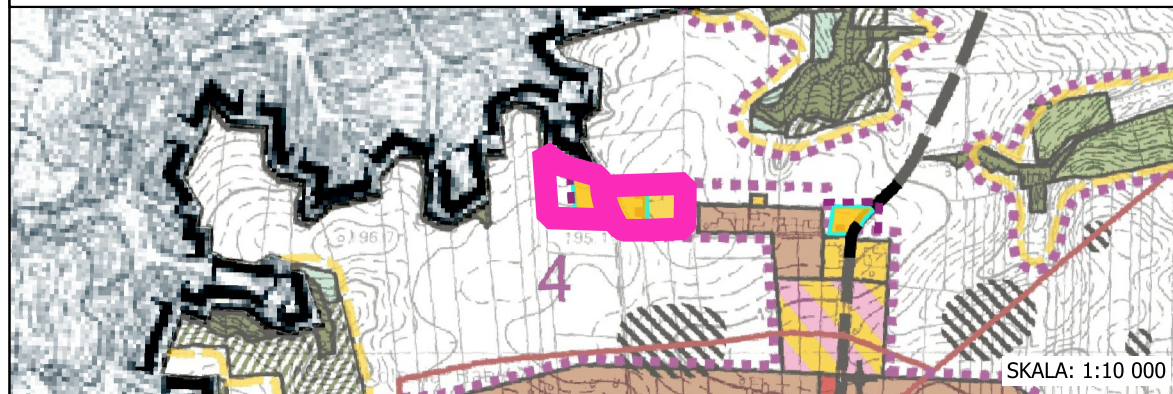
**OBRĘB: RĄBLÓW**

SKALA: 1:1000

Kopia mapy zasadniczej pozyskana z Powiatowego Zasobu Geodezyjnego i  
Kartograficznego Starostwa Powiatowego w Puławach, (nr licencji  
GN-OD.6642.1.8.2024\_0614\_P), układ współrzędnych PL-2000



WYRYS ZE STUDIUM UWARUNKOWAŃ I KIERUNKÓW ZAGOSPODAROWANIA PRZESTRZENNEGO  
GMINY WĄWOLNICA PRZYJĘTY UCHWAŁĄ NR III.22.24



- Granica opracowania
- Przeznaczenia terenów**
- Linia rozgraniczająca tereny o różnym przeznaczeniu lub różnych zasadach zagospodarowania
- Wymiarowanie odległości w metrach
- Nieprzekraczalna linia zabudowy
- KR Teren komunikacji drogowej wewnętrznej
- RNR Teren gruntów ornych oraz upraw
- RZM Teren zabudowy zagrodowej
- Oznaczenia informacyjne**
- PL.ZIPOP.1393.PK.30 Kazimierski Park Krajobrazowy
- GZWP NR 406 Główny Zbiornik Wód Podziemnych "Niecka lubelska (Lublin)"
- Granica gminy Wąwolnica