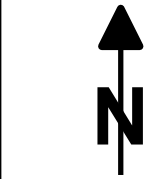


Załącznik nr 11d  
do Uchwały nr .....  
Rady Gminy Wąwolnica  
z dnia .....

### OBRĘB: RĄBLÓW

SKALA: 1:1000

Kopia mapy zasadniczej pozyskana z Powiatowego Zasobu Geodezyjnego i  
Kartograficznego Starostwa Powiatowego w Puławach, (nr licencji  
GN-OD.6642.1.8.2024\_0614\_P), układ współrzędnych PL-2000



Granica opracowania

#### Przeznaczenia terenów

— Linia rozgraniczająca tereny o różnym  
przeznaczeniu lub różnych zasadach  
zagospodarowania

← 5 → Wymiarowanie odległości w metrach

▲ Nieprzekraczalna linia zabudowy

KDD Teren drogi dojazdowej

IE Teren elektroenergetyki

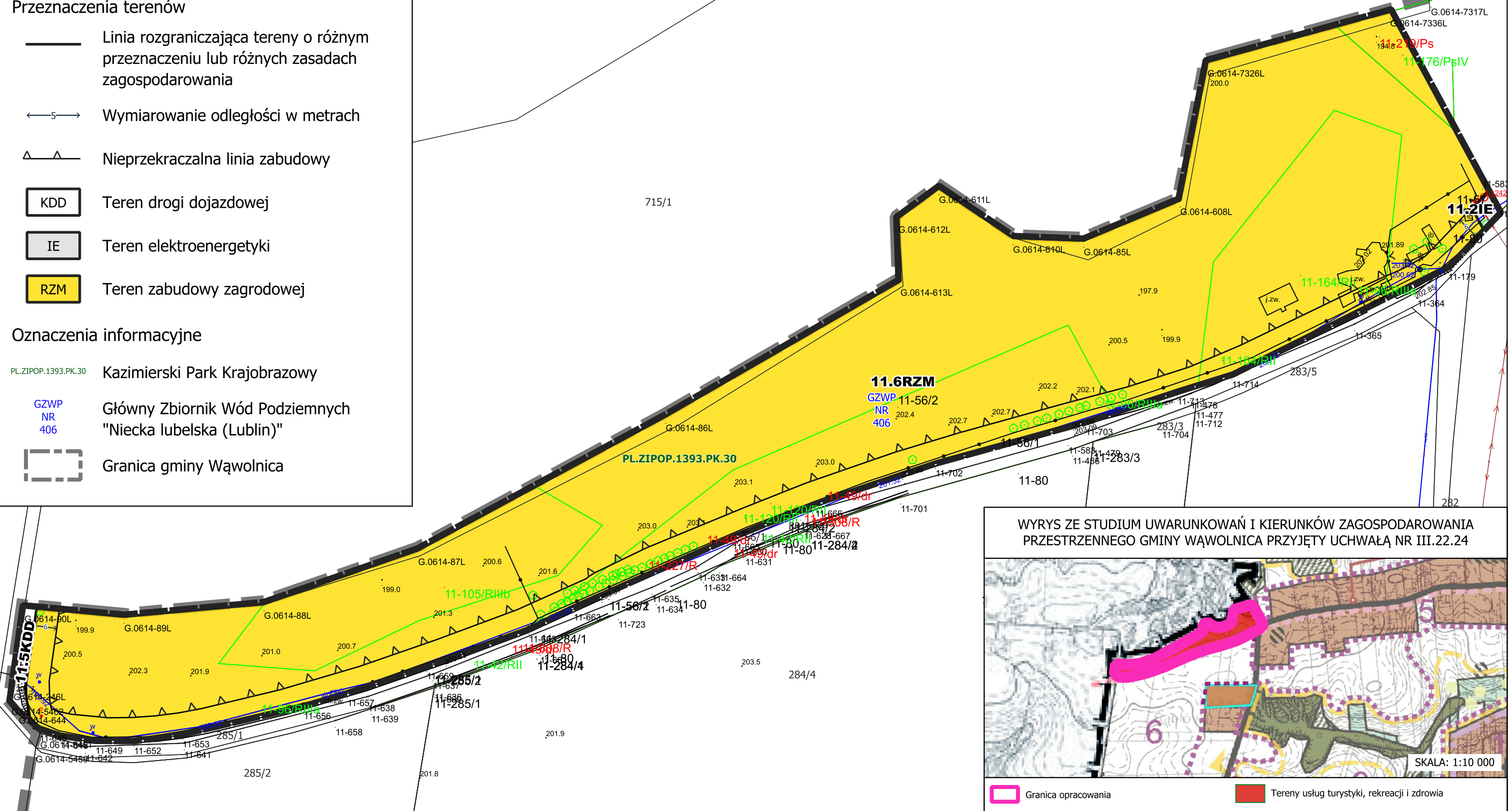
RZM Teren zabudowy zagrodowej

#### Oznaczenia informacyjne

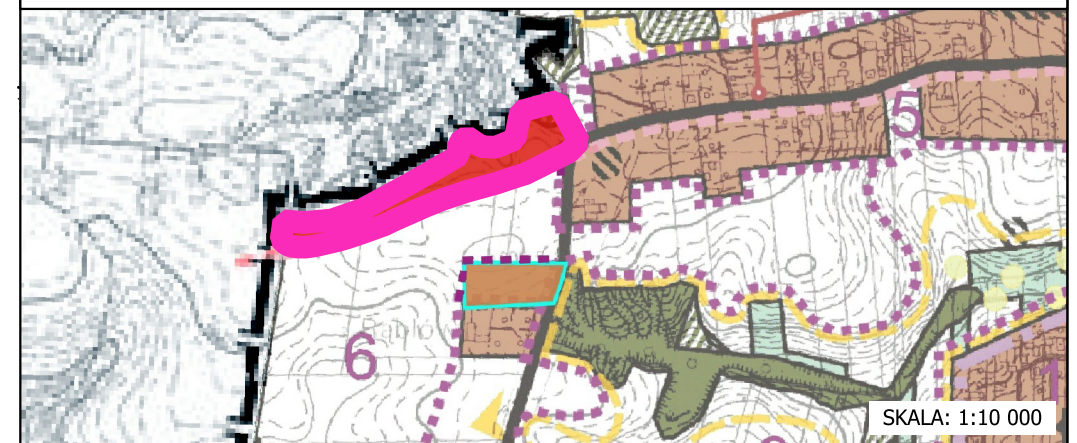
PL.ZIPOP.1393.PK.30 Kazimierski Park Krajobrazowy

GZWP  
NR  
406 Główny Zbiornik Wód Podziemnych  
"Niecka lubelska (Lublin)"

--- Granica gminy Wąwolnica



WYRYS ZE STUDIUM UWARUNKOWAŃ I KIERUNKÓW ZAGOSPODAROWANIA  
PRZESTRZENNEGO GMINY WĄWOLNICA PRZYJĘTY UCHWAŁĄ NR III.22.24



Granica opracowania

Tereny usług turystyki, rekreacji i zdrowia

SKALA: 1:10 000